



## Unterwegs in Skandinavien 2022

Stellplätze \* Ver- & Entsorgungsstationen

## Schweden

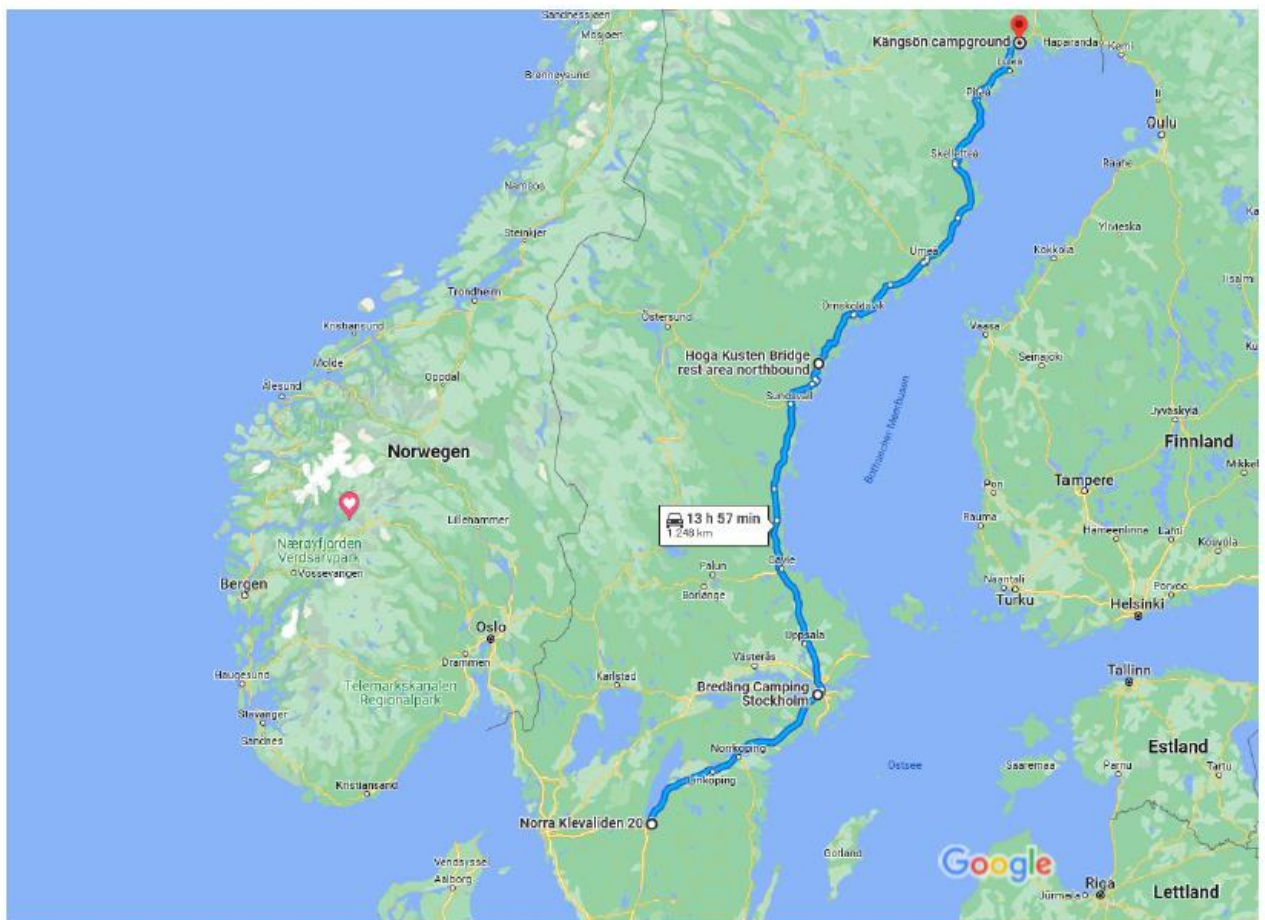
Google Maps

Norra Klevaliden 20, 561 93

Mit dem Auto 1.248 km, 13 h 57 min

Huskvarna, Schweden nach Kängsön campground, KÄNGSÖN 560, 955

31 Råneå, Schweden



Kartendaten © 2022 Google, GeoBasis-DE/BKG (©2009) 100 km



Kostenlose Parkplätze, nicht perfekt flach, aber okay für eine Nacht oder einen Boxenstopp.

Link: <https://park4night.com//lieu/209961/>

Breitengrad N 57° 48' 34" / Längengrad E 14° 16' 57"

Norra Klevaliden 20, 561 93 Schweden



## Kreuzfahrt Camper, die Reisevlogger Stephan & Marcel

---



Bredäng Camping, U- Bahn in der Nähe, Ohne Reservieren möglich,  
Abreisen jeden Tag möglich auch bei längerer Buchungen

Link: <https://park4night.com//lieu/13697/>

Breitengrad N 59° 17' 44" / Längengrad E 17° 55' 24"

Stora Sällskapet Väg 60, 12731 Skärholmen, Sweden

Kosten für 2 Nächte:

Pepper (ohne Seniorenrabatt – nicht aufgepasst): 670 SEK + 90 SEK Strom

Malibu: 670 SEK



Rastplatz Tönnebro an der E4 südlich von Söderhamm

Link: <https://park4night.com//lieu/74661/>

Breitengrad N 61° 4' 17" / Längengrad E 16° 58' 1"

820 29 Tönnebro, Sweden



Toller Parkplatz mit Blick auf die Brücke, das Meer und die Berge.

Link: <https://park4night.com//lieu/290108/>

Breitengrad N 62° 48' 15" / Längengrad E 17° 57' 5"

872 94 Sandoverken, Sweden



Einfacher und großer Stellplatz ohne besonderen Service aber sehr ruhig und schön an  
der Ostsee.

Link: <https://park4night.com//lieu/82844/>

Breitengrad N 65° 50' 26" / Längengrad E 22° 22' 6"

560 Kängsön, 955 31 Kängsön, Sweden

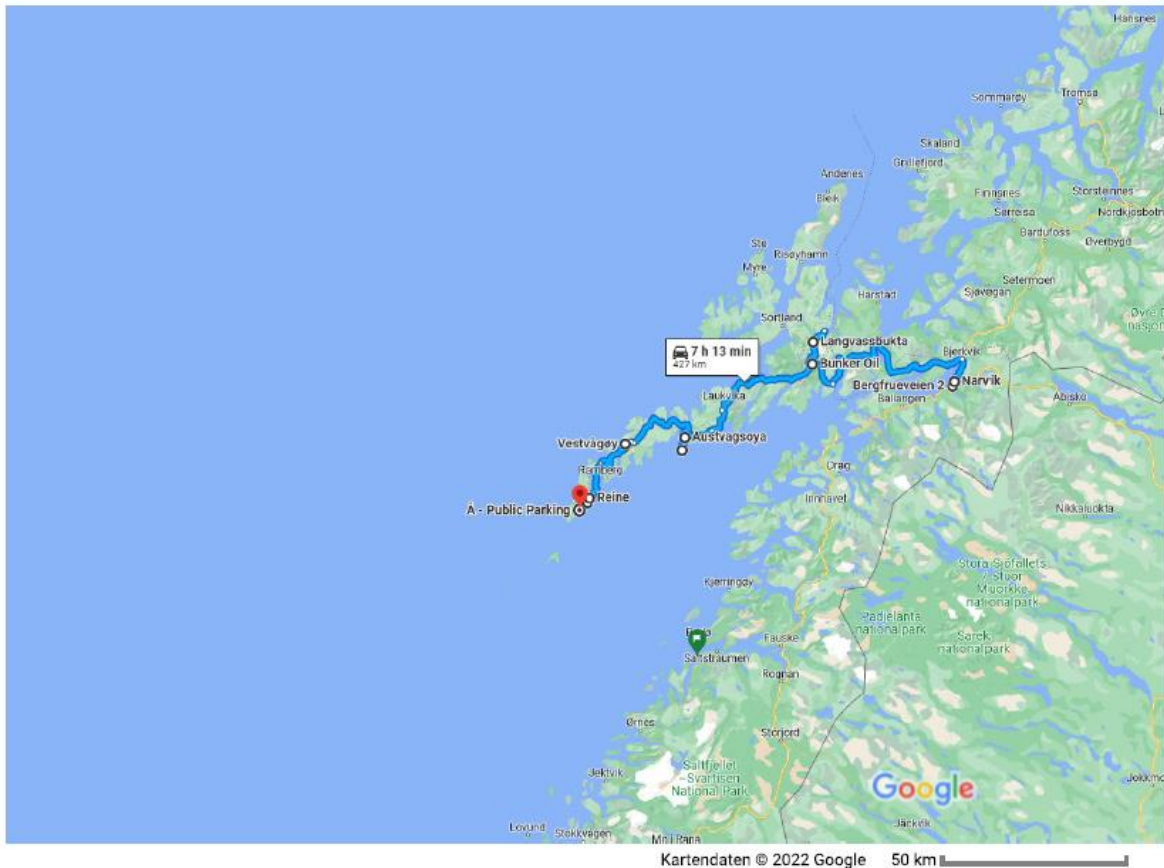


## Norwegen

Google Maps

Bergfrueveien 2, 8515 Narvik,  
Norwegen nach Å - Public Parking, 8392 Sørvågen, Norwegen

Mit dem Auto 427 km, 7 h 13 min



VE auch im Winter kostenlos möglich. Neue und frostsichere Anlage.

Link: <https://park4night.com//lieu/284148/>

Breitengrad N 68° 25' 58" / Längengrad E 17° 26' 49"

Bergfrueveien 2, 8515 Narvik, Norwegen



Kleiner Parkplatz auf einer fast unbenutzten Sackgasse. Direkt am Wasser, tolle Aussicht.

Link: <https://park4night.com//lieu/149344/>

Breitengrad N 68° 27' 7" / Längengrad E 17° 28' 16"

Ornesveien, 8517 Narvik, Norwegen



## Kreuzfahrt Camper, die Reisevlogger Stephan & Marcel

---



Toilettenentsorgung und einer der billigsten Tankstellen auf den Lofoten

Link: <https://park4night.com//lieu/154914/>

Breitengrad N 68° 31' 49" / Längengrad E 15° 45' 54"

Sekundær Fylkesveg 103, 8409 Gullsfjord, Norwegen



Parkplatz direkt am Wasser. Fähranleger wird nur im Winter genutzt.

Link: <https://park4night.com//lieu/138306/>

Breitengrad N 68° 37' 31" / Längengrad E 15° 46' 29"

2 Rv83, 8409 Gullsfjord, Norwegen



Røvikstranda, 1 Henningsærveien, 8310 Norwegen



Parkplatz bei einem Fußballplatz

Link: <https://park4night.com//lieu/194309/>

Breitengrad N 68° 8' 54" / Längengrad E 14° 12' 6"

25 Løktveien 8312, Norwegen



Etwas hinter der Straße, flache Grasfläche nach einem kleinen Feldweg

Link: <https://park4night.com//lieu/83305/>

Breitengrad N 68° 10' 34" / Längengrad E 13° 31' 34"

265 Sekundær Fylkesveg 8268370 Leknes, Norwegen



Ver- und Entsorgungsstation, alles Kostenlos. WC und Grauwasser in den Bodeneinlauf.

Link: <https://park4night.com//lieu/38237/>

Breitengrad N 67° 65' 7" / Längengrad E 13° 5' 56"

Unnamed Road, 8390 Reine, Norwegen



Parkplatz an der E10. viel Verkehr und toller Blick auf das Meer.

Link: <https://park4night.com//lieu/48153/>

Breitengrad N 67° 54' 43" / Längengrad E 13° 4' 29"

E10, 8390 Reine, Norwegen



Großer kostenloser Parkplatz oberhalb des charmanten Dorfes Å | Lofoten  
(maximal 6 Stunden)

Link: <https://park4night.com//lieu/38236/>

Breitengrad N 67° 52' 48" / Längengrad E 12° 58' 39"

880 E10, 8392 Å, Norwegen



## Kreuzfahrt Camper, die Reisevlogger Stephan & Marcel



Hafenparkplatz. Ein bisschen laut, aber ideal für die Fähre früh am Morgen.

Link: <https://park4night.com/lieu/59230/>

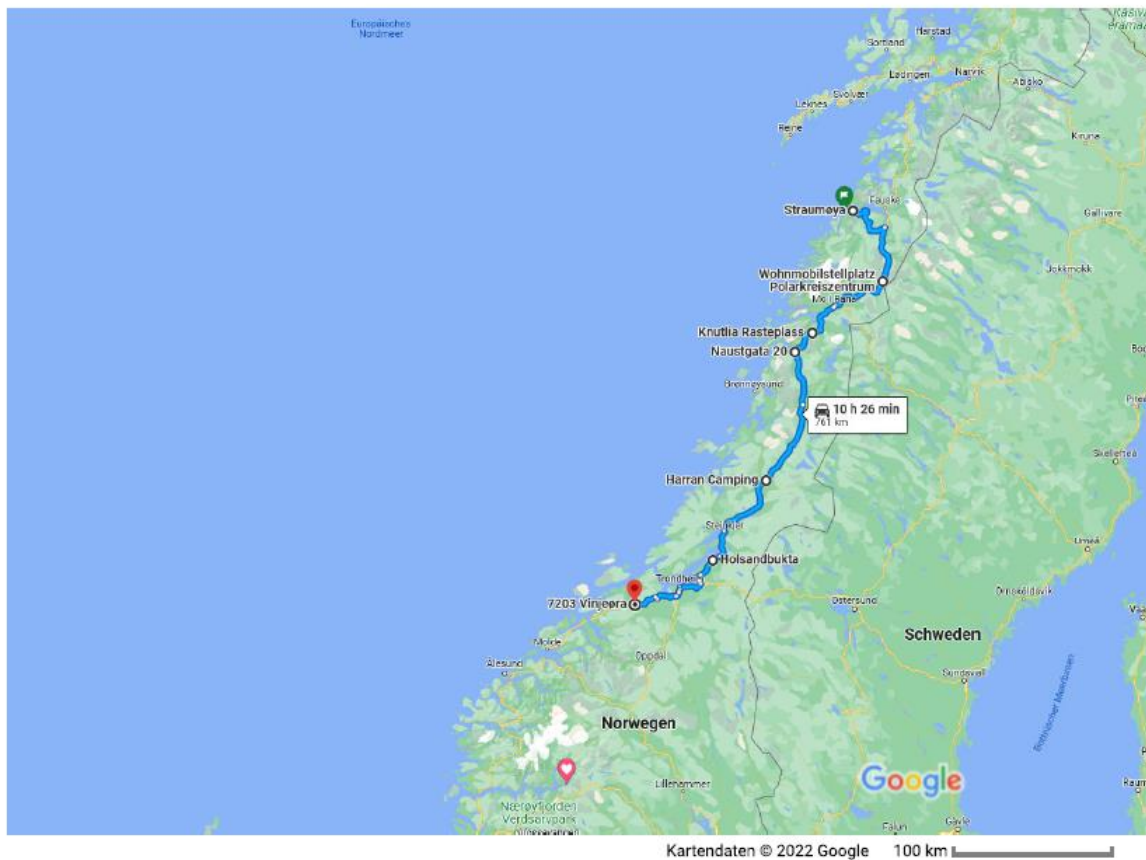
Breitengrad N 67° 54' 0" / Längengrad E 13° 2' 45"

Riksveg 80, 8392 Moskenes, Norwegen

Google Maps

Straumøya, 8056 Saltstraumen, Norwegen nach Vinjeøra, 7203, Norwegen

Mit dem Auto 761 km, 10 h 26 min



Parken für eine Nacht. Parkplätze für Busse. Relativ nah am Saltstraumen.

Link: <https://park4night.com/lieu/270377/>

Breitengrad N 67° 13' 47" / Längengrad E 14° 36' 10"

1 Vei 1210 8056 Norwegen



Ein großer asphaltierter Parkplatz am Arctic Circle Center

Link: <https://park4night.com/lieu/38235/>

Breitengrad N 66° 33' 5" / Längengrad E 15° 19' 16"

1850 Saltfjellveien 8630 Norwegen



## Kreuzfahrt Camper, die Reisevlogger Stephan & Marcel

---



Ein Rastplatz / Parkplatz. OK Toiletten

Links: <https://park4night.com/lieu/29484/>

Breitengrad N 66° 2' 55" / Längengrad E 13° 36' 37"

E6 – 8672 Norwegen



Kostenlose Ver – und Entsorgung / Frischwasser / Abwasser

Links: <https://park4night.com/lieu/51846/>

Breitengrad N 65° 51' 50" / Längengrad E 13° 11' 41"

Naustgata 1, 8665 Mosjøen Norwegen



Harran Camping! Guter Halt auf dem Weg in den Norden.

Links: <https://park4night.com/lieu/139183/>

Breitengrad N 64° 33' 32" / Längengrad E 12° 28' 59"

20 E6, 7873 Harran, Norwegen

Link: <https://harran-camping.no>



Sehr schöner Ort zum Essen oder Übernachten. Platz zum Grillen.

Links: <https://park4night.com/lieu/246895/>

Breitengrad N 63° 42' 42" / Längengrad E 11° 11' 26"

4 Sjøvegen, 7620 Skogn, Norwegen



Schöner Spot an der Straße aber hier ist nicht viel Verkehr.

Links: <https://park4night.com/lieu/55570/>

Breitengrad N 63° 13' 34" / Längengrad E 9° 18' 25"

190 E39, 7203, Norwegen

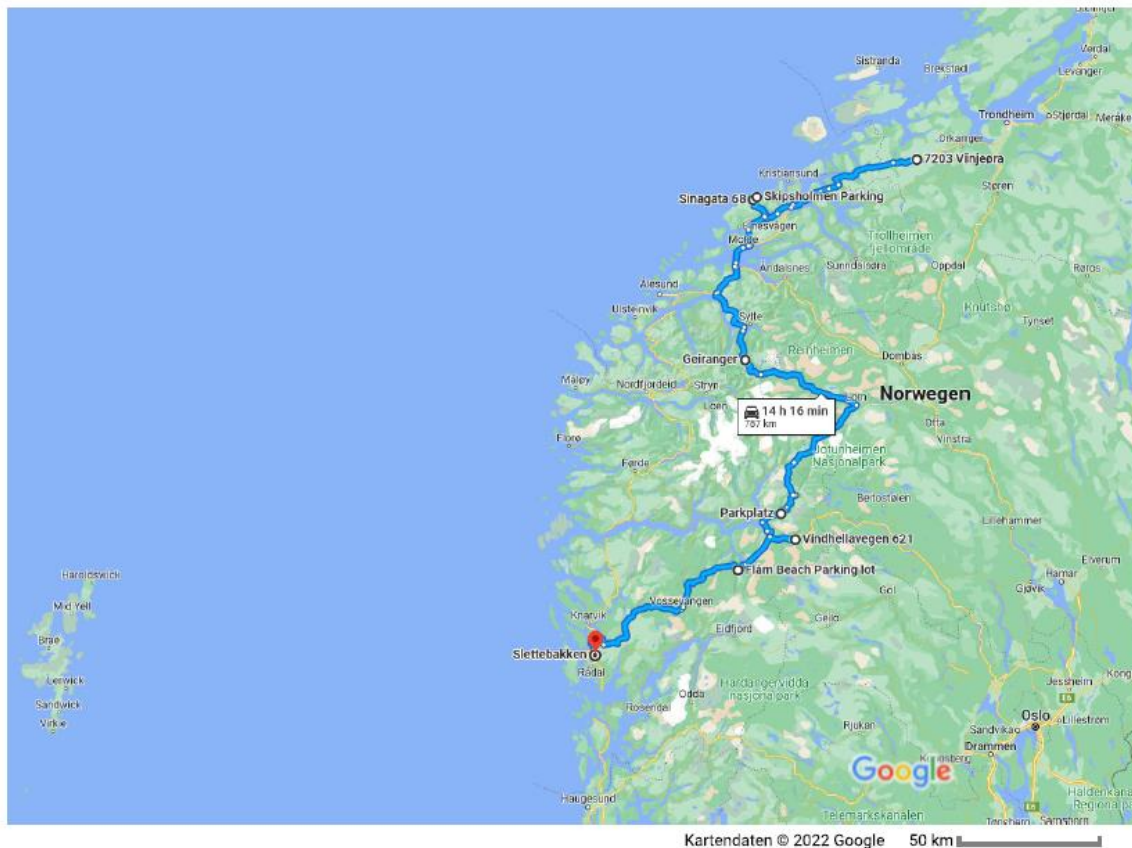


# Kreuzfahrt Camper, die Reisevlogger Stephan & Marcel

Google Maps

Vinjeøra, 7203, Norwegen nach  
Slettebakken, Bergen, Norwegen

Mit dem Auto 787 km, 14 h 16 min



Der beste Parkplatz, um eine der berühmtesten Brücken der Atlantic Ocean Road zu besuchen.

Links: <https://park4night.com//lieu/285329/>

Breitengrad N 63° 1' 1" / Längengrad E 7° 20' 52"

Atlanterhavsveien, 6494 Norwegen



Servicebereich zum Auffüllen mit Wasser und WC sowie zum Entleeren von Grauwasser auf dem Coop-Parkplatz.

Links: <https://park4night.com//lieu/23725/>

Breitengrad N 63° 0' 12" / Längengrad E 7° 17' 37"

10 Riksveg 64, 6494 Norwegen



Schöner Ort an der Straße. Herrliche Aussicht auf den Sognefjord.

Links: <https://park4night.com//lieu/57101/>

Breitengrad N 61° 12' 9" / Längengrad E 7° 38' 19"

Riksveg 53, 6885 Norwegen



## Kreuzfahrt Camper, die Reisevlogger Stephan & Marcel



Parken von Stavkyrkje stehende Holzkirche von Borgund. Das Parken ist von 20.00 bis 08.00 Uhr verboten.

Link: <https://park4night.com//lieu/40166/>

Breitengrad N 61° 2' 54" / Längengrad E 7° 48' 51" 80

Riksveg 630 , 6888 Norwegen



Parkplatz – keine Übernachtung erlaubt – Flåm

Link: <https://park4night.com//lieu/89732/>

Breitengrad N 60° 51' 54" / Längengrad E 7° 7' 1"

48 Nedre Brekkevegen, 5743 Flåm, Norwegen



Asphaltierter Stellplatz mit Stromanschluss. Grauwasser und Toilettenentleerung mgl. Frischwasser.

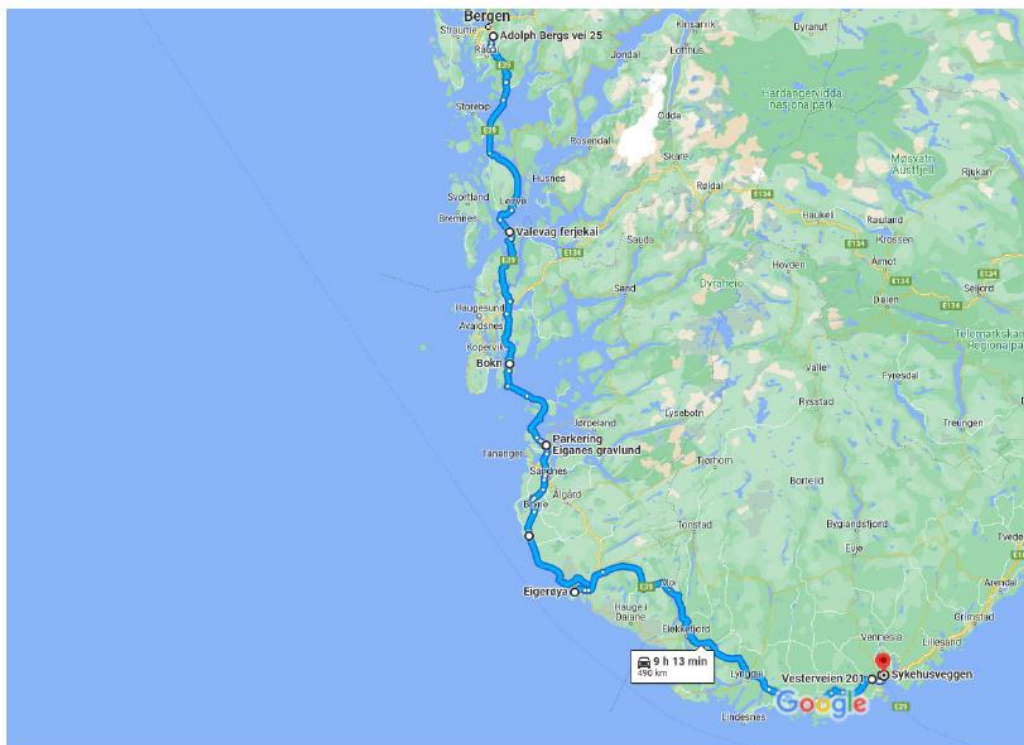
Link: <https://park4night.com//lieu/324493/>

Breitengrad N 60° 21' 15" / Längengrad E 5° 21' 30"

20 Vilhelm Bjerknes' vei , 5081 Norwegen



Adolph Bergs vei 25, 5089 Bergen, Mit dem Auto 490 km, 9 h 13 min  
Norwegen nach Sykehusveggen, Solbergveien 12, 4615 Kristiansand,  
Norwegen



Kartendaten © 2022 Google 20 km





## Kreuzfahrt Camper, die Reisevlogger Stephan & Marcel

---



Verlässener Fähranleger mit viel Parkplatz, aber die meisten schräg.  
Ruhiger Ort fast am Ende der Straße.

Link: <https://park4night.com//lieu/234740/>

Breitengrad N 59° 42' 1" / Längengrad E 5° 28' 13"

97 Valevegen 5554 Norwegen



Schöner Ort am Fjord zum Picknick. Sehr schmale Straße , kleiner Schotterplatz.

Link: <https://park4night.com//lieu/179478/>

Breitengrad N 59° 14' 56" / Längengrad E 5° 27' 59"

300 Krovegen, 5561 Norwegen



Kostenloser Parkplatz am Friedhof, begrenzte Kapazität bei Beerdigungen,  
stadtnah ca. 10 Min. zum Zentrum

Link: <https://park4night.com//lieu/83726/>

Breitengrad N 58° 57' 58" / Längengrad E 5° 42' 48"

81 Tordenskjolds gate, 4009 Stavanger, Norwegen



Es ist ein Stellplatz für ca. 20 Reisemobile oder mehr.

Er ist direkt hinter einem teureren Campingplatz. Sehr schräg

Link: <https://park4night.com//lieu/83854/>

Breitengrad N 58° 27' 8" / Längengrad E 5° 54' 25"

420 Ystebrodveien, 4370 Egersund, Norwegen



Shell-Tankstelle mit Punkt zur Reinigung von Abwasser und  
sauberem Wasser sowie zwei Punkten (Abflüssen).

Links <https://park4night.com//lieu/91480/>

Breitengrad N 58° 8' 40" / Längengrad E 7° 54' 56"

201 Vesterveien, 4628 Kristiansand, Norwegen



Freies parken, ohne Service. Sehr ruhige Lage. Reichlich Stellplätze.  
10 Fahrminuten bis zur Fähre, 25 Gehminuten

Links <https://park4night.com//lieu/57592/>

Breitengrad N 58° 9' 31" / Längengrad E 7° 59' 4"

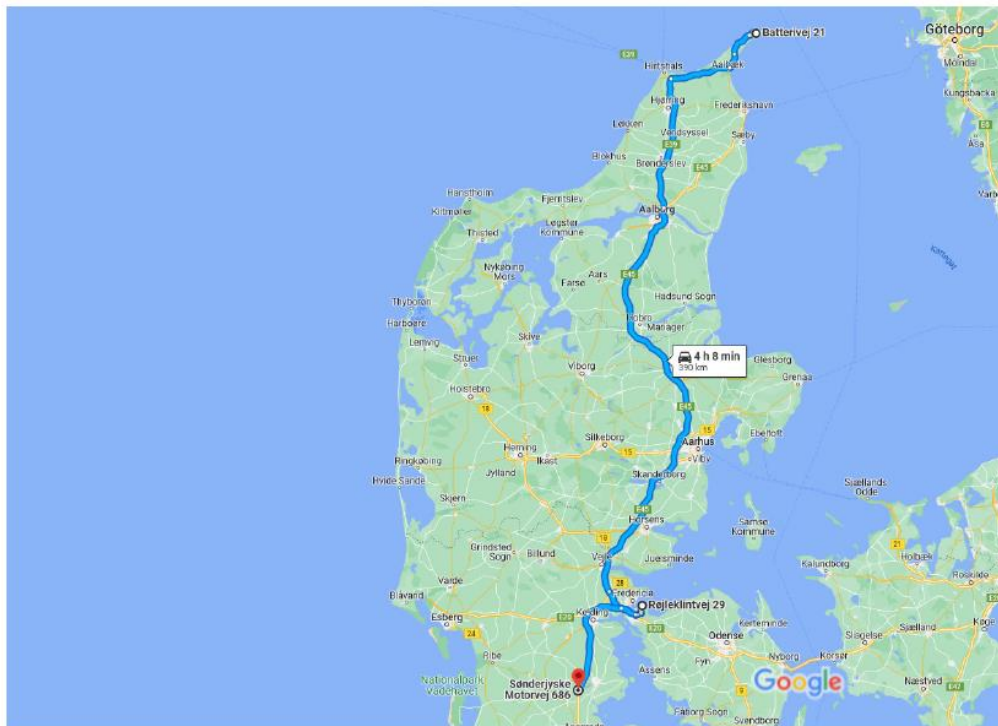
12 Solbergveien, 4615 Kristiansand S, Norwegen



## Dänemark

Google Maps

Batterivej 21, 9990 Skagen, Dänemark Mit dem Auto 390 km, 4 h 8 min  
nach Sønderjyske Motorvej 686, 6500 Vojens, Dänemark



Kartendaten © 2022 Google, GeoBasis-DE/BKG (©2009) 20 km



Ein toller ruhiger Campingplatz, um mit dem Fahrrad oder auch zu Fuß den „Nordzipfel“ zu erkunden. Link: <https://park4night.com//lieu/94945/>  
Breitengrad N 57° 44' 4" / Längengrad E 10° 36' 15"  
21 Batterivej, 9990 Skage, Dänemark



Schöner, ruhiger und familiärer Platz mit wunderbarem Blick auf die Ostsee.  
Link: <https://park4night.com//lieu/213794/>  
Breitengrad N 55° 33' 1" / Längengrad E 9° 48' 45"  
29 Røjleklintvej, 5500 Middelfart, Dänemark



Direkt vor den LKW Parkplätzen. Frischwasser per vorhandenen Schlauch verfügbar.  
Link: <https://park4night.com//lieu/298484/>  
Breitengrad N 55° 12' 59" / Längengrad E 9° 22' 23"  
686 Sønderjyske Motorvej, 6500 Vojens, Dänemark